

**Porozumienie**  
**w sprawie współpracy na rzecz przygotowania i realizacji projektów dotyczących**  
**rozbudowy, aktualizacji i modernizacji baz danych powiatowego zasobu geodezyjnego**  
**i kartograficznego województwa małopolskiego**

podpisane w dniu 13 maja 2016 r. w Krakowie

pomiędzy

**1. Głównym Geodetą Kraju** – Panem Kazimierzem Bujakowskim  
z siedzibą przy ul. Wspólnej 2, 00-926 Warszawa,

**2. Wojewodą Małopolskim** – Panem Józefem Pilchem  
z siedzibą przy ul. Basztowej 22, 31-156 Kraków,

**3. Województwem Małopolskim**  
z siedzibą przy ul. Basztowej 22, 31-156 Kraków,  
adres korespondencyjny: ul. Raławicka 56, 30-017 Kraków  
reprezentowanym przez Zarząd Województwa Małopolskiego, w imieniu którego działają:  
Pan Jacek Krupa - Marszałek Województwa Małopolskiego oraz  
Pan Jan Grabski – Dyrektor Departamentu Rolnictwa i Geodezji  
Urzędu Marszałkowskiego Województwa Małopolskiego,

**4. Miastem Kraków - Partnerem Wiodącym Porozumienia Partnerskiego zawartego**  
**w dniu 8.12.2015 r.**, z siedzibą przy placu Wszystkich Świętych 3-4, 31-004 Kraków,  
w imieniu którego działa Pan Jacek Majchrowski - Prezydent Miasta Krakowa

łącznie zwanymi dalej „Stronami”.

Mając na względzie, że:

- a) do zadań Starosty, zgodnie z art. 7d pkt 1 lit. a i b ustawy z dnia 17 maja 1989 r. – Prawo geodezyjne i kartograficzne (t.j. Dz. U. z 2015 r., poz. 520 z późn. zm.), zwanej dalej „ustawą”, należy między innymi tworzenie, prowadzenie i udostępnianie baz danych: ewidencji gruntów i budynków, geodezyjnej ewidencji sieci uzbrojenia terenu oraz obiektów topograficznych o szczegółowości zapewniającej tworzenie standardowych opracowań kartograficznych w skalach 1:500-1:5000, zgodnych z pojęciowymi modelami danych określonymi w przepisach wydanych na podstawie art. 19 ust. 1 pkt 7, art. 27 ust. 5 oraz art. 26 ust. 2 ustawy,
- b) Główny Geodeta Kraju:
  - realizuje projekt *ZSIN – Budowa Zintegrowanego Systemu Informacji o Nieruchomościach – Faza II* (ZSIN – Faza II), zwany dalej „Projektem ZSIN – Faza II”, współfinansowany ze środków Unii Europejskiej w ramach Programu Operacyjnego Polska Cyfrowa na lata 2014-2020 Oś Priorytetowa 2 „E-administracja i otwarty rząd”, którego głównym celem strategicznym jest

usprawnienie procesów postępowań administracyjnych prowadzonych przez administrację publiczną w zakresie rejestracji nieruchomości oraz zapewnienia obywatelom i przedsiębiorcom dostępu do wiarygodnych i aktualnych informacji o nieruchomościach gromadzonych w rejestrach publicznych,

- realizuje projekt *K-GESUT – Krajowa baza danych geodezyjnej ewidencji sieci uzbrojenia terenu*, zwany dalej „Projektem K-GESUT”, współfinansowany ze środków Unii Europejskiej w ramach Programu Operacyjnego Polska Cyfrowa na lata 2014-2020 Oś Priorytetowa 2 „E-administracja i otwarty rząd”, którego głównym celem strategicznym jest zwiększenie stopnia wykorzystania potencjału danych w zakresie sieci uzbrojenia terenu przez administrację publiczną, przedsiębiorców i obywateli oraz zapewnienie obywatelom i przedsiębiorcom dostępu do wiarygodnych i aktualnych informacji o sieciach uzbrojenia terenu gromadzonych w rejestrach publicznych,
- zgodnie z art. 7a pkt 5 ustawy inicjuje i koordynuje działania w zakresie tworzenia zintegrowanego systemu informacji o nieruchomościach oraz tworzy i utrzymuje we współpracy z innymi organami administracji publicznej, w tym ze starostami, infrastrukturę techniczną tego systemu,
- zgodnie z art. 7a pkt 13 ustawy koordynuje działania organów administracji publicznej oraz innych podmiotów realizujących zadania publiczne dotyczące baz danych, o których mowa w art. 4 ust. 1a i 1b ustawy, oraz standardowych opracowań kartograficznych, o których mowa w art. 4 ust. 1e ustawy, a także współdziała, na podstawie odrębnych porozumień, w zakresie merytorycznym i finansowym w ich realizacji,
- zgodnie z art. 7a pkt 16a i art. 28a ust. 1 ustawy zakłada i prowadzi krajową bazę geodezyjnej ewidencji sieci uzbrojenia terenu na podstawie powiatowych baz geodezyjnej ewidencji sieci uzbrojenia terenu;

- c) Województwo Małopolskie realizuje w ramach Regionalnego Programu Operacyjnego Województwa Małopolskiego na lata 2014 – 2020 2 Oś Priorytetowa Cyfrowa Małopolska, poddziałanie 2.1.4 „E-usługi w informacji przestrzennej”, którego celem jest rozwój infrastruktury informacji przestrzennej oraz rejestrów publicznych gromadzonych w państwowym zasobie geodezyjnym i kartograficznym: ewidencji gruntów i budynków EGIB, bazy danych obiektów topograficznych (BDOT500, BDOT10k) oraz geodezyjnej ewidencji sieci uzbrojenia terenu (GESUT).

Strony kierując się zasadami finansów publicznych, w szczególności uzyskiwania najlepszych efektów z danych nakładów, w celu koordynacji prac dotyczących rozbudowy, aktualizacji i modernizacji baz danych państwowego zasobu geodezyjnego i kartograficznego, zgodnie postanawiają, co następuje:

## § 1

1. Główny Geodeta Kraju, Wojewoda Małopolski, Województwo Małopolskie oraz Miasto Kraków wyrażają wolę współpracy i wsparcia na rzecz przygotowania i realizacji projektów objętych niniejszym porozumieniem, dotyczących rozbudowy, aktualizacji i modernizacji baz danych powiatowego zasobu geodezyjnego i kartograficznego.

2. Projekt „E-usługi w informacji przestrzennej” będzie dofinansowany ze środków Regionalnego Programu Operacyjnego Województwa Małopolskiego na lata 2014 – 2020 w ramach Poddziałania 2.1.4, II Osi Priorytetowej Cyfrowa Małopolska.
3. Celem projektów objętych niniejszym porozumieniem jest zwiększenie zakresu i jakości świadczenia przez administrację publiczną usług na drodze elektronicznej poprzez zapewnienie organom administracji publicznej, obywatelom i przedsiębiorcom dostępu do aktualnych, wiarygodnych i kompletnych informacji o nieruchomościach gromadzonych w rejestrach publicznych, w tym ewidencji gruntów i budynków (EGiB), bazie danych obiektów topograficznych o szczegółowości zapewniającej tworzenie standardowych opracowań kartograficznych w skalach 1:500 - 1:5000 (BDOT500), powiatowej bazie geodezyjnej ewidencji sieci uzbrojenia terenu (powiatowa baza GESUT), które stanowią m.in. treść mapy zasadniczej, krajowej bazy geodezyjnej ewidencji sieci uzbrojenia terenu (krajowa baza GESUT) oraz bazy danych obiektów topograficznych (BDOT10k).

## § 2

1. Strony porozumienia zobowiązują się do współpracy w działaniach dotyczących:
  - 1) realizacji zadania, określonego w Projekcie ZSIN-Faza II, mającego na celu dostosowanie bazy danych ewidencji gruntów i budynków prowadzonej dla powiatów określonych w załączniku nr 1 do wymagań zintegrowanego systemu informacji o nieruchomościach (ZSIN);
  - 2) realizacji zadania, określonego w Projekcie K-GESUT, mającego na celu utworzenie inicjalnej bazy GESUT prowadzonej dla powiatów określonych w załączniku nr 1 w celu założenia i aktualizowania krajowej bazy GESUT;
  - 3) utworzenia bazy danych obiektów topograficznych o szczegółowości zapewniającej tworzenie standardowych opracowań kartograficznych w skalach 1:500-1:5000 (BDOT500), o której mowa w art. 4 ust. 1b ustawy.

## § 3

1. Realizacja zadania, o którym mowa w § 2 ust. 1 pkt 1, nastąpi w drodze:
  - 1) modernizacji ewidencji gruntów i budynków (EGiB) w wybranych jednostkach/obrębach ewidencyjnych w powiatach, wyszczególnionych w załączniku nr 1 do niniejszego Porozumienia;
  - 2) aktualizacji (konwersji) danych EGiB, dotyczących jednostek ewidencyjnych i obrębów ewidencyjnych, które nie będą objęte modernizacją EGiB, o której mowa w pkt 1;
  - 3) utworzenia dla poszczególnych powiatów inicjalnej bazy danych zawartych w centralnym repozytorium kopii zbiorów danych ewidencji gruntów i budynków podlegającej bieżącej aktualizacji;
  - 4) wdrożenia obsługi wymiany zawiadomień o zmianach pomiędzy rejestrami włączonymi do ZSIN.

2. Realizacja zadania, o którym mowa w § 2 ust. 1 pkt 2, nastąpi w drodze utworzenia inicjalnej bazy GESUT zgodnie z przepisami rozporządzenia Ministra Administracji i Cyfryzacji z dnia 21 października 2015 r. w sprawie powiatowej bazy GESUT i krajowej bazy GESUT (Dz. U. z 2015 r., poz. 1938) w wybranych jednostkach ewidencyjnych w powiatach, wyszczególnionych w załączniku nr 1 do niniejszego Porozumienia.
3. Realizacja zadania, o którym mowa w § 2 ust. 1 pkt 3, nastąpi w drodze utworzenia BDOT500 zgodnie z przepisami rozporządzenia Ministra Administracji i Cyfryzacji z dnia 2 listopada 2015 r. w sprawie bazy danych obiektów topograficznych oraz mapy zasadniczej (Dz. U. z 2015 r., poz. 2028) w wybranych jednostkach ewidencyjnych w powiatach, wyszczególnionych w załączniku nr 1 do niniejszego porozumienia.
4. Do realizacji zadania, o którym mowa w § 2 ust. 1 pkt 1, pkt 2 i pkt 3 niezbędne jest wdrożenie systemu teleinformatycznego w jednostkach samorządów terytorialnych dostosowanego do obowiązujących przepisów prawa, w szczególności:
  - 1) w rozporządzeniu Rady Ministrów z dnia 17 stycznia 2013 r. w sprawie zintegrowanego systemu informacji o nieruchomościach (Dz. U. z 2013 r., poz. 249) oraz w wytycznych technicznych Głównego Geodety Kraju, o których mowa w poz. 1.2 Załącznika Nr 6 do tego rozporządzenia *Szczegółowy zakres i harmonogram działań mających na celu wdrożenie pełnej funkcjonalności ZSIN*;
  - 2) w rozporządzeniu Rady Ministrów z dnia 12 kwietnia 2012 r. w sprawie Krajowych Ram Interoperacyjności, minimalnych wymagań dla rejestrów publicznych i wymiany informacji w postaci elektronicznej oraz minimalnych wymagań dla systemów teleinformatycznych (j.t. Dz. U. z 2016 r., poz. 113);
  - 3) w rozporządzeniu Ministra Rozwoju Regionalnego i Budownictwa z dnia 29 marca 2001 r. w sprawie ewidencji gruntów i budynków;
  - 4) w rozporządzeniu Ministra Administracji i Cyfryzacji z dnia 2 listopada 2015 r. w sprawie bazy danych obiektów topograficznych oraz mapy zasadniczej;
  - 5) w rozporządzeniu Ministra Administracji i Cyfryzacji z dnia 21 października 2015 r. w sprawie powiatowej bazy GESUT i krajowej bazy GESUT.

#### § 4

1. Główny Geodeta Kraju zobowiązuje się zapewnić:
  - 1) koordynację realizacji zadań objętych Porozumieniem;
  - 2) współfinansowanie realizacji zadań, o których mowa § 2 ust. 1 pkt 1 i 2.
2. Wojewoda Małopolski zobowiązuje się zapewnić:
  - 1) nadzór nad stosowaniem wytycznych technicznych Głównego Urzędu Geodezji i Kartografii przy sporządzaniu przez beneficjentów projektów modernizacji ewidencji gruntów i budynków (EGiB);
  - 2) wsparcie finansowe z budżetu, którym dysponuje, z przeznaczeniem na realizację zadań, o których mowa w § 2 ust. 1 pkt 3.

3. Województwo Małopolskie zobowiązuje się zapewnić koordynację w zakresie komunikacji w ramach projektu realizowanego z Regionalnego Programu Operacyjnego oraz Programu Operacyjnego Polska Cyfrowa we współpracy z Głównym Geodetą Kraju.
4. Miasto Kraków zobowiązuje się zapewnić sprawną komunikację geodetów powiatowych z Głównym Geodetą Kraju oraz Wojewódzkim Inspektorem Nadzoru Geodezyjnego i Kartograficznego i Województwem Małopolskim, na każdym etapie realizacji zadań objętych Porozumieniem.


## § 5

Niniejsze Porozumienie sporządzono w 8 jednobrzmiących egzemplarzach, po dwa egzemplarze dla Głównego Geodety Kraju, Wojewody Małopolskiego, Województwa Małopolskiego, Miasta Krakowa.


Główny Geodeta Kraju

  
.....


Wojewoda Małopolski

  
.....


Marszałek  
Województwa Małopolskiego

  
.....

Prezydent Miasta Krakowa

  
.....

Dyrektor Departamentu Rolnictwa  
i Geodezji Urzędu Marszałkowskiego  
Województwa Małopolskiego

  
.....





*Załącznik nr 1 do Porozumienia  
z dnia 13 maja 2016 r. w sprawie współpracy na rzecz  
przygotowania i realizacji projektów dotyczących rozbudowy, aktualizacji,  
modernizacji baz danych powiatowego  
zasobu geodezyjnego i kartograficznego województwa małopolskiego*

Zestawienie powiatów wytypowanych do dofinansowania z Programu Operacyjnego Polska Cyfrowa i ze środków Regionalnego Programu Operacyjnego Województwa Małopolskiego w perspektywie finansowej 2014 – 2020:

1. Powiat Bocheński,
2. Powiat Brzeski,
3. Powiat Dąbrowski,
4. Miasto Kraków,
5. Powiat Krakowski,
6. Powiat Limanowski,
7. Powiat Miechowski,
8. Powiat Nowosądecki,
9. Powiat Olkuski,
10. Powiat Proszowicki,
11. Powiat Tarnowski,
12. Miasto Tarnów,
13. Powiat Wadowicki,
14. Powiat Wielicki.



7. dubokh.



